



Sp. Zn.: MUBR-S 23156/2024  
č.j: MUBR 23156/2024  
oprávněná úřední osoba: Jaroslav Polach  
datum: 18. 3. 2024  
telefon: 519 311 357  
email: jaroslav.polach@breclav.eu

### ZÁVAZNÉ STANOVISKO

#### orgánu územního plánování

Městský úřad Břeclav, odbor stavební a životního prostředí, oddělení úřadu územního plánování, jako orgán územního plánování (dále jen „orgán územního plánování“) příslušný podle § 6 odst. 1 písm. e) zákona č. 183/2006 Sb., o územním plánování a stavebním řádu (stavební zákon), ve znění pozdějších předpisů (dále jen „stavební zákon“), ve spojení s § 334a odst. 2 zákona č. 283/2021 Sb., stavební zákon, ve znění pozdějších předpisů, přezkoumal písemnou žádost, kterou podala společnost **AQUA CENTRUM Břeclav s.r.o.**, IČ: 60710063, Kapusty 291/27, 690 06 Břeclav, která na základě plné moci zastupuje stavebníka, kterým je **Povodí Moravy, s.p.**, IČ: 70890013, Dřevařská 932/11, 602 00 Brno, podle § 96b odst. 3 stavebního zákona z hlediska souladu s politikou územního rozvoje, s územně plánovací dokumentací a z hlediska uplatňování cílů a úkolů územního plánování na záměr

**„Dyje Břeclav, LB ř.km 20,9 – 21,7 – oprava protipovodňové zídky“**  
na pozemcích p.č. 3750/86, 3750/6, 309/7, 3750/50, 3750/90, 3750/96,  
309/12, 3750/97, 3750/99, 3750/100, 3750/101, 3750/89 vše v k.ú. Břeclav

Předložený záměr řeší opravu levobřežní protipovodňové zídky na řece Dyji ve městě Břeclav od železničního mostu (Vídeňský) po lávku pro pěší u průmyslové školy E. Beneše (ř.km 20,900 – 21,700). Oprava je rozdělena na dva samostatné objekty:

#### SO01 – Oprava stávající LB protipovodňové zídky

Součástí stavebního objektu je oprava zhlaví stávající protipovodňové zídky. Oprava bude spočívat v odstranění stávající poškozené římsy a nahrazení odstraněné římsy římsou novou. Úroveň koruny nové římsy bude v projektované úrovni římsy odstraněné. Dále je součástí objektu oprava LB svahu pod lávkou. Oprava opevnění LB svahu pod lávkou se provede v ploše opevnění odstraněného. Opevnění bude dlažbou z lomového kamene tl. 200 mm do podkladu z betonu zřízeném na podkladu ze štěrkopísku. Spáry budou vyplněny MC, povrch spár bude zahrazen ocelovým hladítkem. Opevnění svahu bude v patě stabilizováno ŽB patkou. ŽB patka bude založena v otevřené zájmkované stavební jámě na betonovém základovém pasu. Základový pas bude betonován přímo do výkopu. Napojení opevnění na stávající terén dna a svahů bude pružným opevněním – rovnatinou z lomového kamene.

#### SO02 – Úprava napojení stávající LB protipovodňové zídky na stávající terén

Součástí stavebního objektu je řešení napojení stávající protipovodňové zídky na stávající terén u železničního mostu. Napojení bude řešeno zřízením nové zídky v úseku mezi rampou (nástup na lávku pro pěší) nad železničním mostem a začátkem stávající protipovodňové zídky. Délka protipovodňové zídky cca 74,4 m. Koruna protipovodňové zídky 158,91m n.m. Nová protipovodňová zídka je navržena železobetonová, monolitická. Šířka zídky v koruně bude 0,3m, výška nad okolním upraveným terénem 0,00 – 0,30 m. Viditelné plochy železobetonové konstrukce zídky budou z hladkého pohledového betonu barvy přírodní, viditelné hrany budou



zešíkmeny rohovými lištami vloženým do bednění před betonáží, šířka sešíkmených ploch bude 30 mm. Zídka kříží zpevněnou komunikaci sjezdu na LB bermu pod železniční most. Místo křížení bude zachováno a stavebně upraveno na nové výškové poměry místa křížení.

Další podrobnosti jsou patrné z předložené dokumentace, kterou zpracovala v červnu 2023 společnost AQUA CENTRUM Břeclav s.r.o., Kapusty 27, 690 06 Břeclav, IČ: 60710063, zodp. projektant Ing. Michal Bartolšic, ČKAIT 1004643.

#### **Záměr je přípustný po splnění následujících podmínek:**

Záměr bude umístěn a realizován v souladu s částí dokumentace, která je přílohou tohoto závazného stanoviska. Další podmínky pro přípravu a uskutečnění záměru se nestanoví.

**Závazné stanovisko platí dva roky od jeho vydání.**

#### **Odůvodnění**

Městský úřad Břeclav, odbor stavební a životního prostředí, oddělení úřadu územního plánování obdržel dne 21. 2. 2024 písemnou žádost, kterou podala společnost **AQUA CENTRUM Břeclav s.r.o.**, IČ: 60710063, Kapusty 291/27, 690 06 Břeclav, která na základě plné moci zastupuje stavebníka, kterým je **Povodí Moravy, s.p.**, IČ: 70890013, Dřevařská 932/11, 602 00 Brno o vydání závazného stanoviska k záměru „**Dyje Břeclav, LB ř.km 20,9 – 21,7 – oprava protipovodňové zídky**“.

Při vydání závazného stanoviska vycházel orgán územního plánování z následujících podkladů předložených žadatelem:

- Dokumentace pro vydání společného povolení, kterou zpracovala v červnu 2023 společnost AQUA CENTRUM Břeclav s.r.o., Kapusty 27, 690 06 Břeclav, IČ: 60710063, zodp. projektant Ing. Michal Bartolšic, ČKAIT 1004643.
- Vyjádření Ministerstva dopravy, odboru vodní dopravy č.j. MD-69/2024-230/1 ze dne 2.1.2024.
- Vyjádření Ministerstva dopravy, odboru drážní dopravy č.j. MD-2849/2024-130/4 ze dne 14.2.2024.

Kromě podkladů předložených žadatelem vycházel orgán územního plánování z těchto podkladů:

- Politiky územního rozvoje České republiky, ve znění Aktualizace č. 1, 2, 3, 4, 5, 6 a 7 schválené Usnesením vlády ČR č. 276 o Aktualizaci č. 1 PÚR ČR ze dne 15. 4. 2015 a Aktualizaci č. 2 a 3 PÚR ČR schválené Usnesením vlády ČR č. 629 a 630 ze dne 2.9.2019 a Aktualizaci č. 5 PÚR ČR schválené usnesením vlády ČR č. 833 ze dne 17.8.2020 a Aktualizaci č. 4 PÚR ČR schválenou usnesením vlády ČR č. 618 ze dne 12.7.2021 a o Aktualizaci č. 6 schválené usnesením vlády ČR č. 542 ze dne 19.07.2023 a Aktualizaci č. 7 PÚR ČR schválené usnesením vlády ČR č. 89 ze dne 7.2.2024.
- Zásad územního rozvoje Jihomoravského kraje, které byly vydány dne 5.10.2016 a nabýly účinnosti dne 3.11.2016, ve znění Aktualizace č. 1 a 2, vydané Usnesením Zastupitelstva Jihomoravského kraje č. 2835/20/Z33 o Aktualizaci č. 1 Zásad územního rozvoje Jihomoravského kraje (ze dne 17.09.2020) a Usnesením Zastupitelstva Jihomoravského kraje č. 2836/22/Z33 o Aktualizaci č. 2 Zásad územního rozvoje Jihomoravského kraje (ze dne 17.09.2020), které nabýly účinnosti 31.10.2020.
- Územního plánu Břeclav, který byl vydán dne 24.5.2017 a nabyl účinnosti dne 9.6.2017 a následně vydané změny č. 1 ÚP Břeclav, která nabyla účinnosti dne 3.8.2022

Orgán územního plánování přezkoumal záměr podle § 96b odst. 3 stavebního zákona, zda je přípustný z hlediska souladu s politikou územního rozvoje a územně plánovací dokumentací a z hlediska uplatňování cílů a úkolů územního plánování.

Platná Politika územního rozvoje České republiky záměr neřeší.

#### Zásady územního rozvoje Jihomoravského kraje (dále jen ZÚR JMK)

V ZÚR JMK je mimo jiné vymezen záměr veřejně prospěšné stavby označené **POP04** Opatření společná na vodních tocích Dyje a Kyjovka, záměr veřejně prospěšné stavby označ. **DZ07** Trať č. 246 Znojmo – Břeclav, optimalizace a záměr územní rezervy označ. **RDZ05** VRT Brno – Břeclav



– hranice ČR/Rakousko (- Wien). Tyto záměry byly promítnuty do územního plánu Břeclav (kde byly zpřesněny). Z podstaty věci je zřejmé, že předložený záměr není v rozporu se záměrem označeným POP04. Navržený záměr dále kříží záměry označ. **DZ07** a **RDZ05**. K předmětnému záměru byly předloženy vyjádření Ministerstva dopravy (viz výše). Odbor vodní dopravy neuplatnil k předloženému záměru žádné připomínky a odbor drážní dopravy (podkladem pro jejich vyjádření byl také dopis Správy železnic) vyslovil souhlas s umístěním předmětného záměru. Na základě výše uvedených skutečností orgán územního plánování konstatuje, že předložený záměr není v rozporu se ZÚR JMK.

Orgán územního plánování přezkoumal soulad záměru s Územním plánem Břeclav.

Předkládaný záměr „**Dyje Břeclav, LB ř.km 20,9 – 21,7 – oprava protipovodňové zídky**“ je navrhován v ploše označené v platném územním plánu Břeclav jako H – Plochy vodní a vodohospodářské, v ploše označené VP – plochy veřejných prostranství respektive v částech na jejich rozhraní. Záměr se nachází v záplavovém území Q100.

V textové části ÚP Břeclav v kapitole F) STANOVENÍ PODMÍNEK PRO VYUŽITÍ PLOCH S ROZDÍLNÝM ZPŮSOBEM VYUŽITÍ je v hlavním využití ploch H uvedeno: *Plochy vodní a vodohospodářské jsou vymezeny za účelem zajištění podmínek pro nakládání s vodami, ochranu před jejich škodlivými účinky a suchem, regulaci vodního režimu území a plnění dalších účelů stanovených právními předpisy upravujícími problematiku na úseku vod a ochrany přírody a krajiny.* Dále jsou v téže kapitole ÚP Břeclav stanoveny podmínky pro využití ploch v záplavovém území. V těchto podmínkách se mimo jiné uvádí: *Stavby a opatření související s vybudováním KPO jsou přípustné ve všech plochách s rozdílným způsobem využití.* Orgán územního plánování konstatuje, že z hlediska využití je předmětný záměr v souladu s územním plánem.

Dále z platného ÚP Břeclav plyne, že záměr kříží veřejně prospěšnou stavbu cyklokoridoru **CS-60**. Z předložené dokumentace však plyne, že navržené řešení umožňuje i nadále vedení cyklostezky pod železniční most. Záměr dále kříží navrhovanou komunikaci označ. **MK-20**, která by měla překonávat mostem řeku Dyji, a to včetně řešeného protipovodňového opatření. Orgán územního plánování při své správní úvaze dospěl k závěru, že navržený záměr neznemožňuje vybudování v územním plánu navržených veřejně prospěšných staveb.

Dále orgán územního plánování konstatuje, že podmínky prostorového uspořádání nejsou předloženým záměrem dotčeny.

Na základě výše uvedených skutečností orgán územního plánování konstatuje, že předložený záměr „**Dyje Břeclav, LB ř.km 20,9 – 21,7 – oprava protipovodňové zídky**“ je v souladu s platným ÚP Břeclav.

Orgán územního plánování posoudil soulad navrhovaného záměru také z hlediska relevantních cílů a úkolů územního plánování (§ 18 a 19 stavebního zákona).

Navržený záměr je umístován na levobřežní straně řeky Dyje podél ulice Smetanovo nábřeží v Břeclavi, do zastavěného ale i nezastavěného území města. Oprava a výstavba části protipovodňové zídky přispěje k protipovodňové ochraně zastavěného území města Břeclavi. Orgán územního plánování konstatuje, že je veřejným zájmem zajistit protipovodňovou ochranu zastavěného území města. Předloženým záměrem jsou tak naplňovány podmínky pro snižování nebezpečí ekologických a přírodních katastrof a pro odstraňování jejich důsledků [§ 19 odst. 1 písm. g) stavebního zákona]. Orgán územního plánování konstatoval, že dle § 18 odst. 1) jsou záměrem zajištěny podmínky pro příznivé životní prostředí, pro soudržnost společenství obyvatel území, které uspokojuje potřeby generace současné, ale i budoucí. Oprava a vybudování protipovodňové zídky splňuje také požadavky na uspořádání a řešení staveb a veřejných prostranství a na stávající charakter a hodnoty území [§ 19 odst. 1 písm. d) a e) stavebního zákona].

Z uvedených důvodů je záměr přípustný.

Platnost závazného stanoviska lze prodloužit, pokud se nezmění podmínky v území.

Závazné stanovisko nepozbývá platnosti:

a) bylo-li na základě žádosti podané v době jeho platnosti vydáno územní rozhodnutí, společné povolení nebo jiné obdobné rozhodnutí podle jiného zákona a toto rozhodnutí nabylo právní moci,

b) byla-li na základě návrhu veřejnoprávní smlouvy nahrazující územní rozhodnutí nebo společné povolení podaného v době jeho platnosti uzavřena veřejnoprávní smlouva a tato veřejnoprávní smlouva nabyla účinnosti, nebo

c) nabyli-li právních účinků územní souhlas nebo společný územní souhlas a souhlas s provedením ohlášeného stavebního záměru vydaný k oznámení stavebního záměru učiněného v době platnosti závazného stanoviska.

Proti tomuto závaznému stanovisku nelze v souladu s ustanovením § 149 odst. 1 správního řádu podat samostatné odvolání, neboť tento úkon není samostatným rozhodnutím. Pokud toto závazné stanovisko znemožňuje vyhovět výše uvedené žádosti, příslušný stavební úřad v souladu s ustanovením § 149 odst. 6 správního řádu nebude provádět další dokazování a žádost zamítne. Až proti rozhodnutí příslušného stavebního úřadu je možné podat odvolání, které umožní, aby bylo v souladu s ustanovením § 149 odst. 7 správního řádu přezkoumáno toto závazné stanovisko.

**Mgr. Silvie Baštinská**

vedoucí odboru

v zastoupení Jaroslav Polach v.r.

Přílohy:

Příloha č. 1 – Situační výkres širších vztahů C.1

Příloha č. 2 – Katastrální situační výkres C.4

Příloha č. 3 – Koordinační situační výkres – Díl I C.3.1

Příloha č. 4 – Koordinační situační výkres – Díl II C.3.2

Příloha č. 5 – Koordinační situační výkres – Díl III C.3.3

Příloha č. 6 – Koordinační situační výkres – Díl IV C.3.4

Příloha č. 7 – SO01 – oprava stávající LB protipovodňové zídky - vzorové příčné řezy

Příloha č. 8 – SO01 – oprava stávající LB protipovodňové zídky – oprava opevnění svahu pod lávkou - vzorový řez

Příloha č. 9 – SO02 – úprava napojení stávající LB protipovodňové zídky na stávající terén – protipovodňová zídka - vzorový příčný řez

Příloha č. 10 – SO02 – úprava napojení stávající LB protipovodňové zídky na stávající terén – úprava sjezdu - podélný řez

Příloha č. 11 – Vyjádření Ministerstva dopravy, odboru vodní dopravy č.j. MD-69/2024-230/1 ze dne 2.1.2024.

Příloha č. 12 – Vyjádření Ministerstva dopravy, odboru drážní dopravy č.j. MD-2849/2024-130/4 ze dne 14.2.2024.

Obdrží:


AQUA CENTRUM Břeclav s.r.o., IČ: 60710063, Kapusty 291/27, 690 06 Břeclav, IDDS: x36tmz9

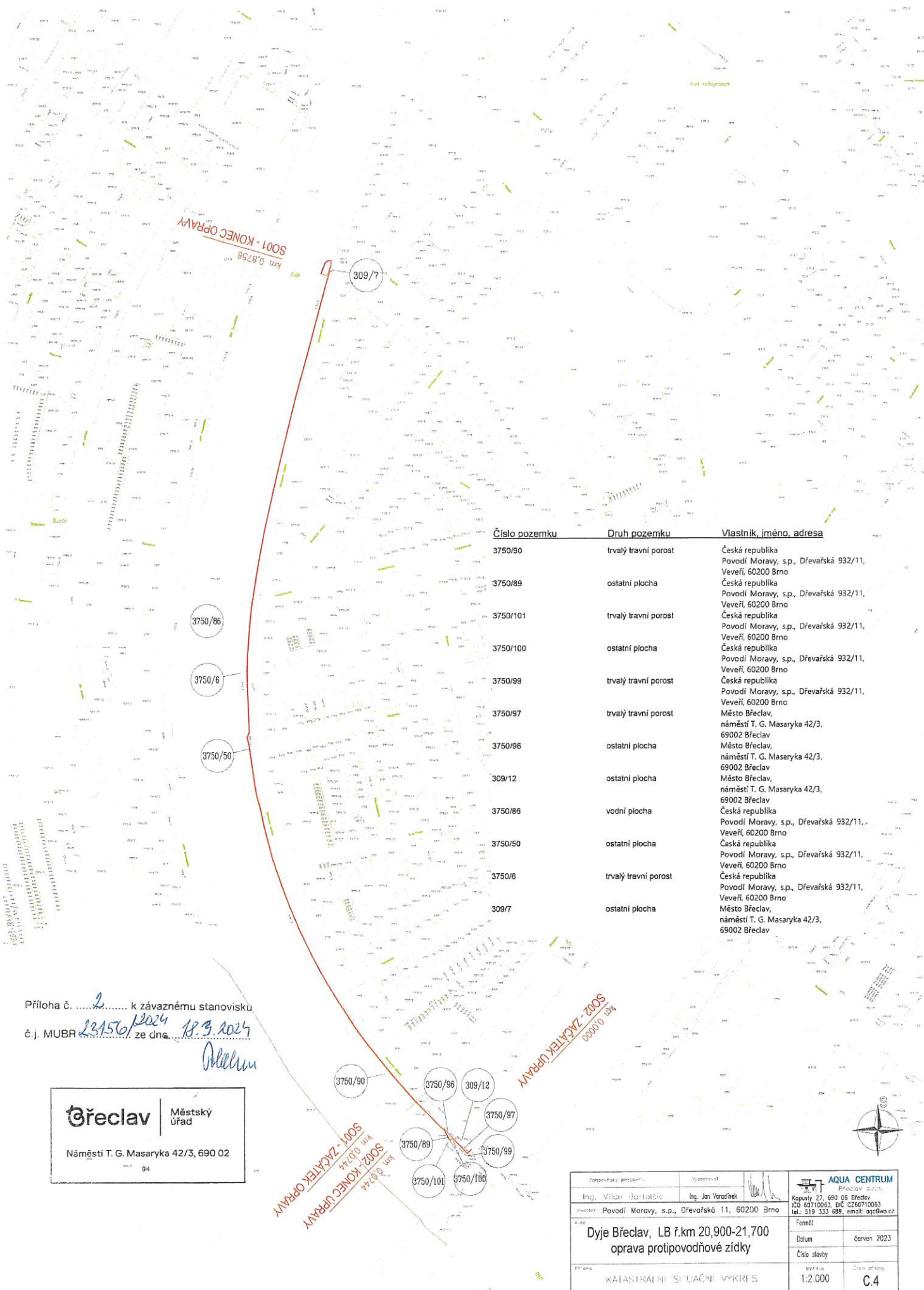




7. *Chloris*

Náměstí T. G. Masaryka 42/3, 690 02

Zodpovědný pracovník	Vypracoval	 <b>AQUA CENTRUM</b> Břeclav s.r.o. Kapusty 27, 690 06 Břeclav IČO 50710063, DIČ CZ60710063 tel.: 519 333 689, email: oqc@oqc.cz	
	Ing. Milan Bartošič Ing. Jan Voračínek		
investor: Povodí Moravy, s.p., Dřevařská 11, 60200 Brno			
AKCE:			
<b>Dyje Břeclav, LB ř.km 20,900-21,700</b> <b>oprava protipovodňové zidky</b>			
Formát			
Datum			
Číslo strany			
Měřitka			
Číslo přílohy			
1:15.000			
<b>C.1</b>			
Příloha	SITUAČNÍ VÝKRES ŠIRŠÍCH VZTAHŮ		



Příloha č. 2 k závaznému stanovisku

č.j. MUBR 13156/Poz 18.9.2024

ze dne 18.9.2024

**Břeclav** Městský úřad  
Náměstí T. G. Masaryka 42/3, 690 02  
94

Technický projekt		Vypracoval	
Ing. Václav Burdakov		Ing. Jan Vondráček	
Investor: Povodí Moravy, s.p., Dřevařská 11, 60200 Brno		Kopie: 27. 8. 2024 Břeclav	
Díje Břeclav, LB ř.km 20,900-21,700		Formát	
oprava protipovodňové zidky		Datum	
Průběh: KATASTRÁLNÍ SITUÁČNÍ VÝKRES		Číslo slovy	
		Měřítko	
		1:2.000	
		Číslo přílohy	
		C.4	



km 0,0000  
SO02 - ZAČÁTEK ÚPRAVY

PP1 km 0,0099

PP2 km 0,0254

ř. km 20,800

PP3 km 0,0474

PP4 km 0.0604

PP5 km 0,0754

km 0,0744

SO02 - KONEC ÚPRAVY

SO01 - ZAČÁTEK OPRAVY

PP6 km 0,0873

PP7 km 0,0993

PP8 km 0,1094

ř. km 20,900

PP9 km 0,1323

PP10 km 0,1415

PP11 km 0,1549

PP12 km 0,16455








PP13 km 0,1874

PP14 km 0,2096

PP15 km 0,2354

ř. km 21,000



LEGENDA NOVÝCH ZP. PLOCH:



LEGENDA IS

LEGENDA IS

—	VEDNOV (Vok)
—	KAVLA/KE (Vok)
—	KOM-NAČNÍ STE (ČETN)
—	KARL NÁ (ČON)
—	MOŽEM VÍ (ČON)
—	KARL VÍ (ČON)
—	INDUČNÍ VÁN (ČON)
—	PLVN (ČON)

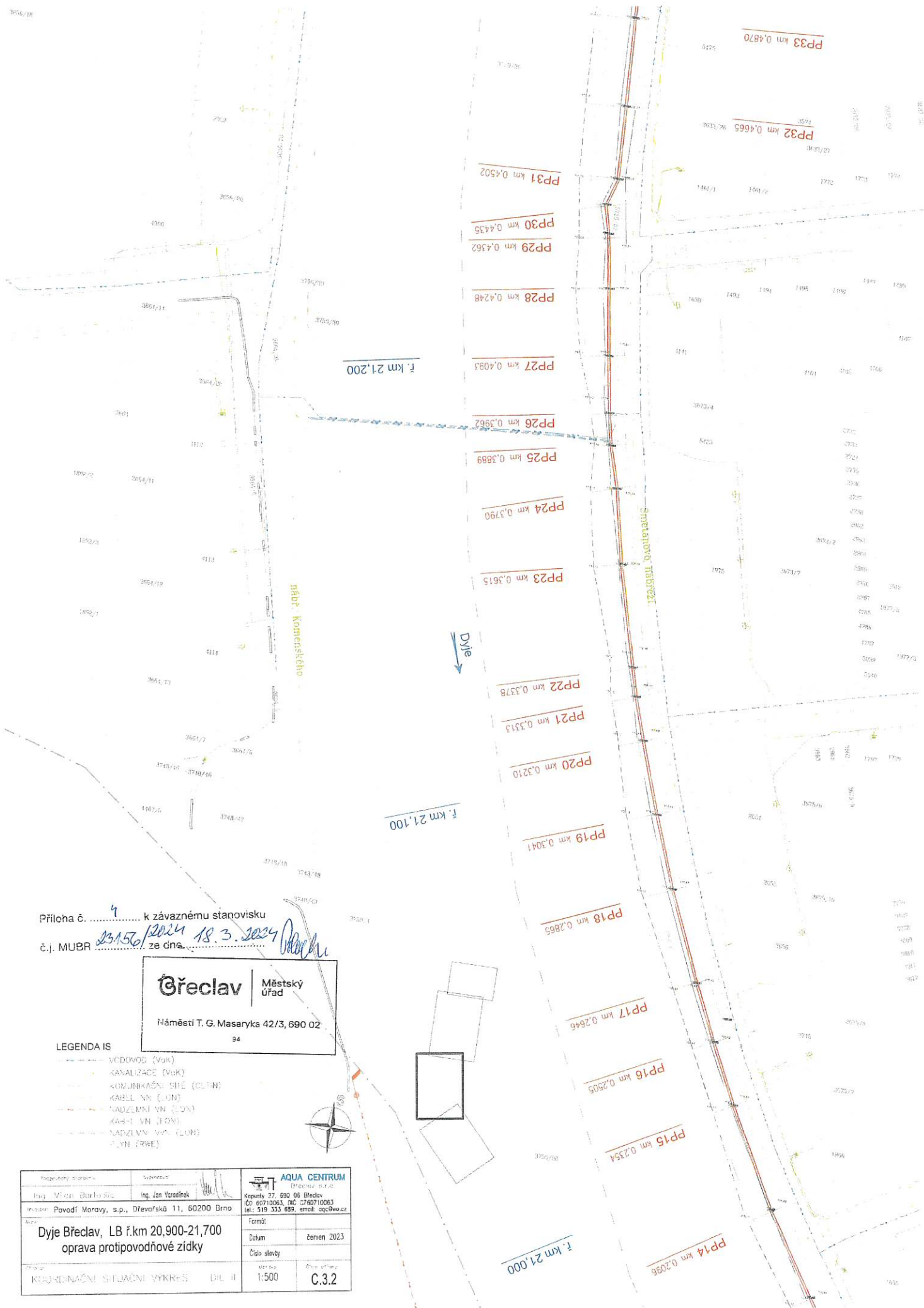
3 ..... k záväznému stanovisku  
príloha č. ....  
č.j. MUBR 23156/2024 18.3.2024  
ze dňa .....

Řeclav

Městský  
úřad

Náměstí T. G. Masaryka 42/3, 690 02

3



Příloha č. 4 k závaznému stanoviisku

č.j. MUBR 23456/2024 18.3.2024 ze dne

**Břeclav**

Městský  
úřad

Náměstí T. G. Masaryka 42/3, 690 02

94

#### LEGENDA IS

- VODOVOD (VODK)
- KANALIZACE (KAN)
- KOMBINOVANÁ SÍŤ (KOMB)
- KABEL VN (KVN)
- KABEL VN (KVN)
- KABEL VN (KVN)
- KABEL VN (KVN)
- KABEL VN (KVN)
- KABEL VN (KVN)
- KABEL VN (KVN)



Projektant	Ing. Jan Vávroňák	Objekt	Ing. Jan Vávroňák
Investor	Povodí Moravy, s.p., Dřevařská 11, 60200 Brno	Formát	
Objekt	Dyje Břeclav, LB f.km 20,900-21,700 oprava protipovodňové zidky	Datum	červen 2023
Číslo stavby		Číslo stavby	
Číslo stavby	1:500	Číslo stavby	C.3.2
Číslo stavby		Číslo stavby	
Číslo stavby		Číslo stavby	

**AQUA CENTRUM**

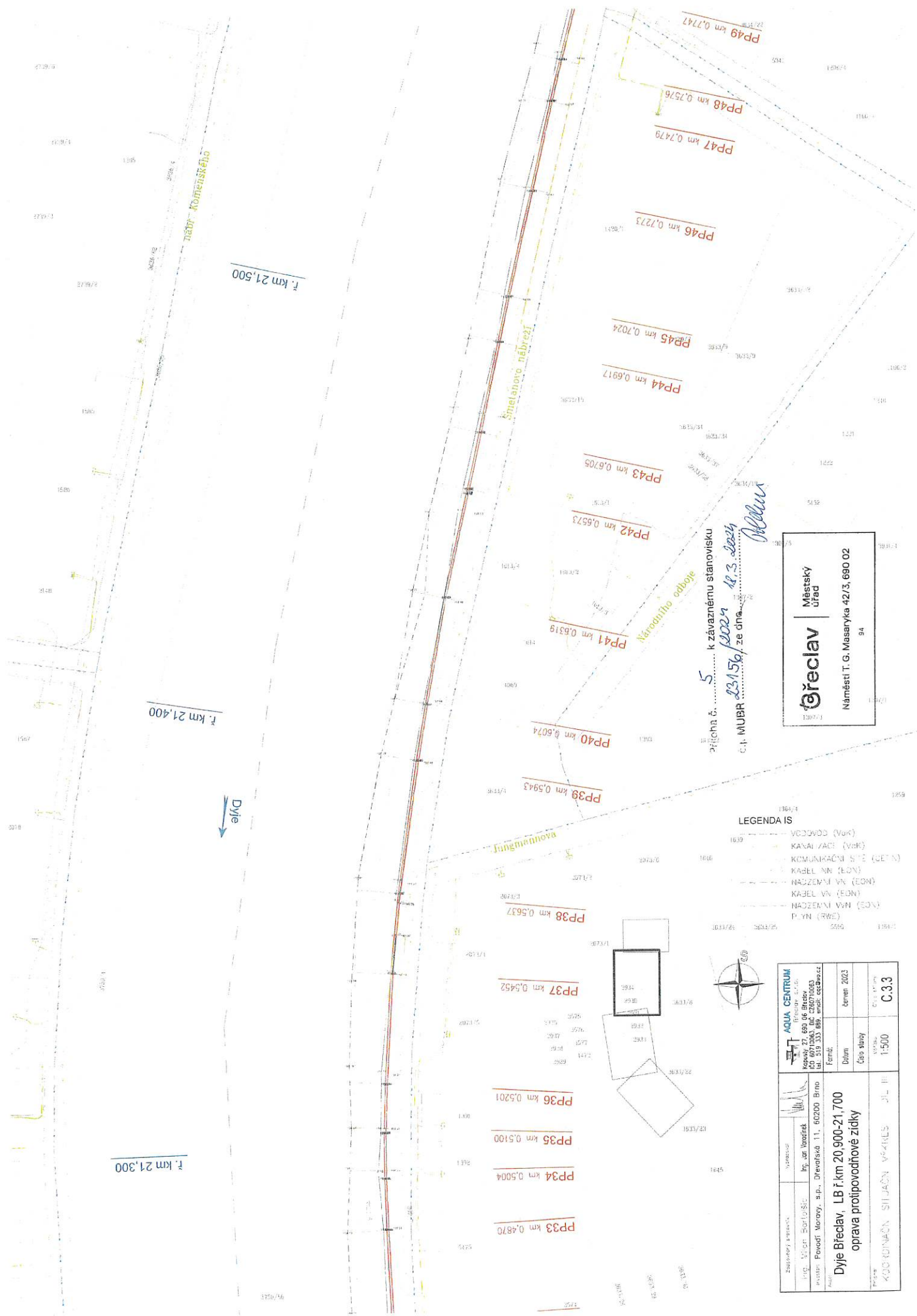
Břeclav s.r.o.

Kopčevy 27, 690 06 Břeclav

IČO 60710063, DIČ CZ60710063

tel.: 519 333 689, email: aqua@wo.cz

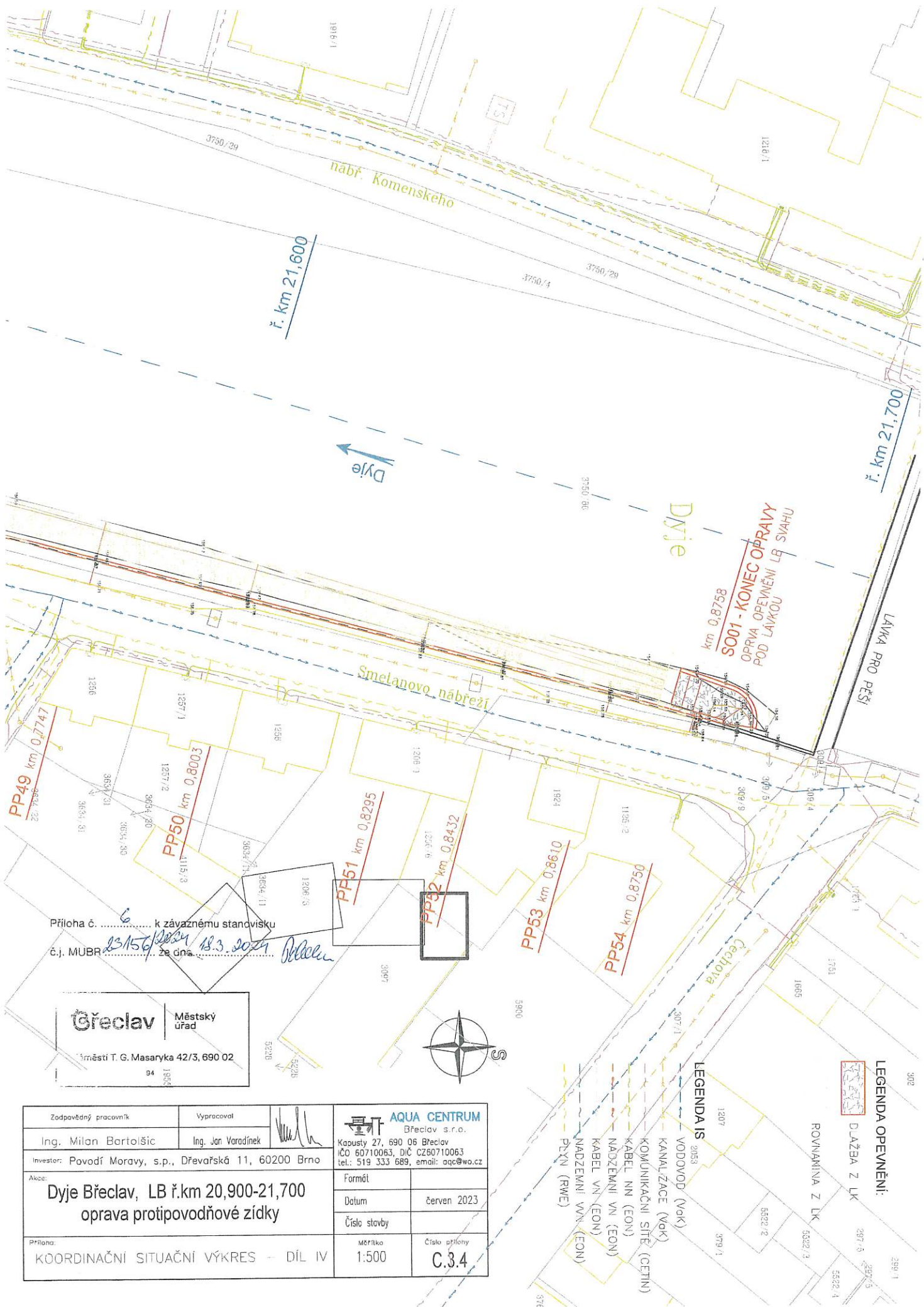




5 k závažnému stanovišti  
přibližně 23.15.19 ze dne 12.3.2024  
C.1. MUBR

**Čereclav** Městský úřad  
Náměstí T. G. Masaryka 42/3, 690 02  
94

ZADAVATEL A INVESTICE	Ing. Jan Vondráček	Ing. Jan Vondráček	
Ing. Milan Bartošek	Ing. Jan Vondráček	Ing. Jan Vondráček	Kopce 27, 690 02 Břeclav IČO: 253 333 689, evropské číslo účtu: 253 333 689
Dýle Břeclav, LB f.km 20,900-21,700 oprava protipovodňové zdičky		Fond:	červen 2023
KOD KONTAKT: SITUACNÍ VÝKRES		Číslo stavby	C.3.3



Příloha č. 6 k závažnému stanovisku


č.j. MUBR 13156/2024 13.3.2024 Břeclav

**Břeclav**

Městský úřad

Adresa: T. G. Masaryka 42/3, 690 02

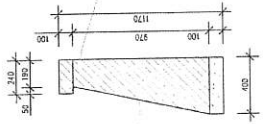
94

Zodpovědný pracovník	Vypracoval	 <b>AQUA CENTRUM</b> Břeclav s.r.o. Kapusty 27, 690 06 Břeclav IČO 60710063, DIČ CZ60710063 tel.: 519 333 689, email: aqc@wo.cz	
Ing. Milan Bortolíšic	Ing. Jan Voradíněk		
Investor: Povodí Moravy, s.p., Dřevařská 11, 60200 Brno		Formát	červen 2023
Akce: Dyje Břeclav, LB ř.km 20,900-21,700 oprava protipovodňové zidky		Datum	
Příloha: KOORDINAČNÍ SITUAČNÍ VÝKRES - DÍL IV		Číslo stavby	
		Měřítko	1:500
		Číslo přílohy	C.3.4

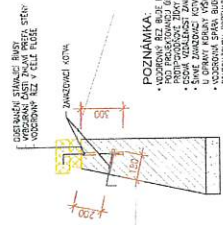


PROTIPOVODNÁ ZIDKA  
VZOROVÝ PRÍČNY REZ I  
F-01 - 0242

STÁVAJÍCÍ STAV

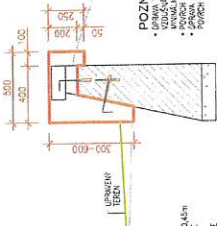


BOURACÍ PRÁCE



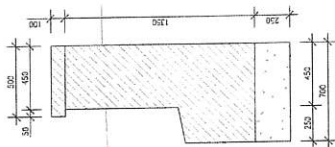
POZNÁMKA:  
• VÝKON PRÁCE JE VYKONÁVANÝ V SÚHLASE S PRÁVNÍMI PRAVIDLAMI A POKYMI.  
• PRÁCA JE VYKONÁVANÁ V SÚHLASE S PRÁVNÍMI PRAVIDLAMI A POKYMI.  
• PRÁCA JE VYKONÁVANÁ V SÚHLASE S PRÁVNÍMI PRAVIDLAMI A POKYMI.

NOVÝ STAV

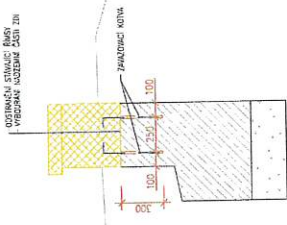


POZNÁMKA:  
• VÝKON PRÁCE JE VYKONÁVANÝ V SÚHLASE S PRÁVNÍMI PRAVIDLAMI A POKYMI.  
• PRÁCA JE VYKONÁVANÁ V SÚHLASE S PRÁVNÍMI PRAVIDLAMI A POKYMI.  
• PRÁCA JE VYKONÁVANÁ V SÚHLASE S PRÁVNÍMI PRAVIDLAMI A POKYMI.

STÁVAJÍCÍ STAV



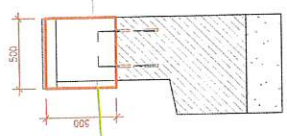
BOURACÍ PRÁCE



POZNÁMKA:  
• VÝKON PRÁCE JE VYKONÁVANÝ V SÚHLASE S PRÁVNÍMI PRAVIDLAMI A POKYMI.  
• PRÁCA JE VYKONÁVANÁ V SÚHLASE S PRÁVNÍMI PRAVIDLAMI A POKYMI.  
• PRÁCA JE VYKONÁVANÁ V SÚHLASE S PRÁVNÍMI PRAVIDLAMI A POKYMI.

PROTIPOVODNÁ ZIDKA  
VZOROVÝ PRÍČNY REZ II  
F-02 - 0243

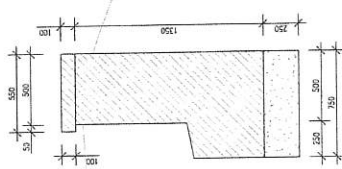
NOVÝ STAV



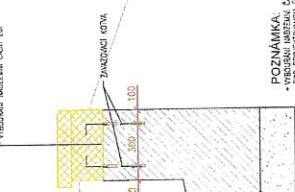
POZNÁMKA:  
• VÝKON PRÁCE JE VYKONÁVANÝ V SÚHLASE S PRÁVNÍMI PRAVIDLAMI A POKYMI.  
• PRÁCA JE VYKONÁVANÁ V SÚHLASE S PRÁVNÍMI PRAVIDLAMI A POKYMI.  
• PRÁCA JE VYKONÁVANÁ V SÚHLASE S PRÁVNÍMI PRAVIDLAMI A POKYMI.

PROTIPOVODNÁ ZIDKA  
VZOROVÝ PRÍČNY REZ III  
F-03 - 0244

STÁVAJÍCÍ STAV



BOURACÍ PRÁCE



POZNÁMKA:  
• VÝKON PRÁCE JE VYKONÁVANÝ V SÚHLASE S PRÁVNÍMI PRAVIDLAMI A POKYMI.  
• PRÁCA JE VYKONÁVANÁ V SÚHLASE S PRÁVNÍMI PRAVIDLAMI A POKYMI.  
• PRÁCA JE VYKONÁVANÁ V SÚHLASE S PRÁVNÍMI PRAVIDLAMI A POKYMI.

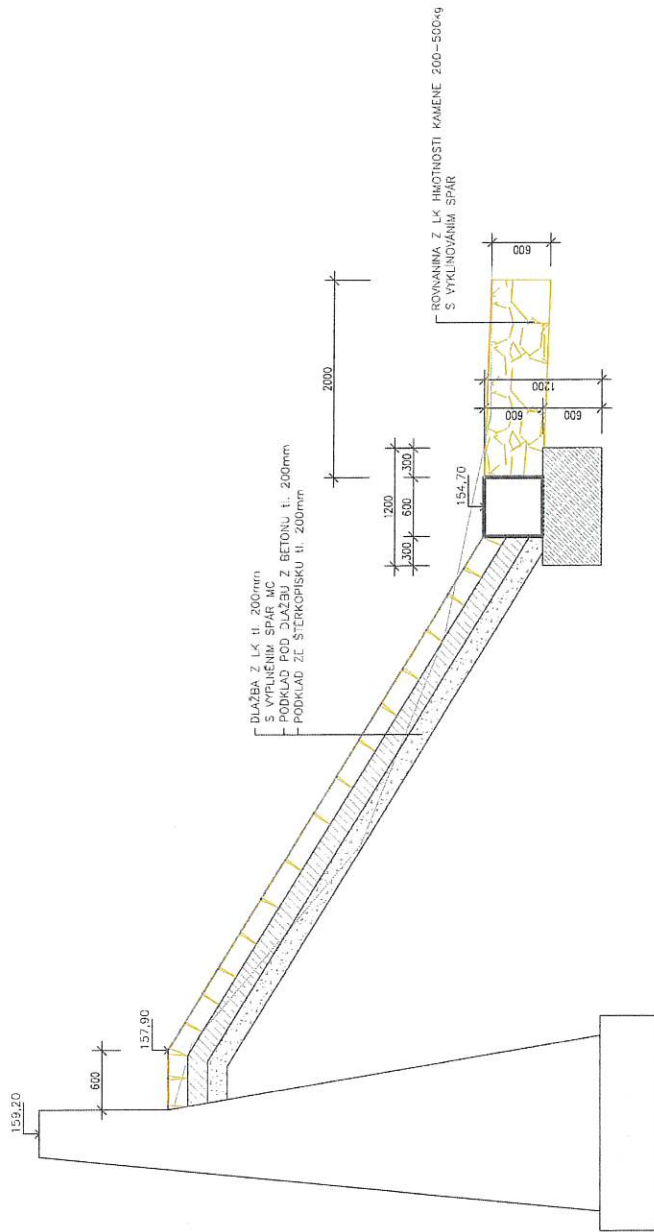


POZNÁMKA:  
• VÝKON PRÁCE JE VYKONÁVANÝ V SÚHLASE S PRÁVNÍMI PRAVIDLAMI A POKYMI.  
• PRÁCA JE VYKONÁVANÁ V SÚHLASE S PRÁVNÍMI PRAVIDLAMI A POKYMI.  
• PRÁCA JE VYKONÁVANÁ V SÚHLASE S PRÁVNÍMI PRAVIDLAMI A POKYMI.

Príloha č. 7 k záväznému stanovisku  
č. j. MUBR 23156/2024 ze dňa 18.3.2024

Čreclav  
Mestský úrad  
Námestí T. G. Masaryka 42/3, 690 02



Projektant: Ing. Mgr. Borislav	Stavba: oprava protipovodňovej zidky	Objekt: Dýje Břeclav, LB č. 20.900-21.700	Číslo projektu: 5001	Stavba: oprava protipovodňovej zidky	Objekt: Dýje Břeclav, LB č. 20.900-21.700	Číslo projektu: 5001
Stavba: oprava protipovodňovej zidky	Objekt: Dýje Břeclav, LB č. 20.900-21.700	Číslo projektu: 5001	Stavba: oprava protipovodňovej zidky	Objekt: Dýje Břeclav, LB č. 20.900-21.700	Číslo projektu: 5001	Stavba: oprava protipovodňovej zidky
Stavba: oprava protipovodňovej zidky	Objekt: Dýje Břeclav, LB č. 20.900-21.700	Číslo projektu: 5001	Stavba: oprava protipovodňovej zidky	Objekt: Dýje Břeclav, LB č. 20.900-21.700	Číslo projektu: 5001	Stavba: oprava protipovodňovej zidky
Stavba: oprava protipovodňovej zidky	Objekt: Dýje Břeclav, LB č. 20.900-21.700	Číslo projektu: 5001	Stavba: oprava protipovodňovej zidky	Objekt: Dýje Břeclav, LB č. 20.900-21.700	Číslo projektu: 5001	Stavba: oprava protipovodňovej zidky
Stavba: oprava protipovodňovej zidky	Objekt: Dýje Břeclav, LB č. 20.900-21.700	Číslo projektu: 5001	Stavba: oprava protipovodňovej zidky	Objekt: Dýje Břeclav, LB č. 20.900-21.700	Číslo projektu: 5001	Stavba: oprava protipovodňovej zidky



Priloha č. 1 k závaznému stanovisku  
č. j. MUBR 3215/2024 18.3.2024  
ze dne 18.3.2024

**Břeclav** Městský úřad  
Náměstí T. G. Masaryka 42/3, 690 02  
94

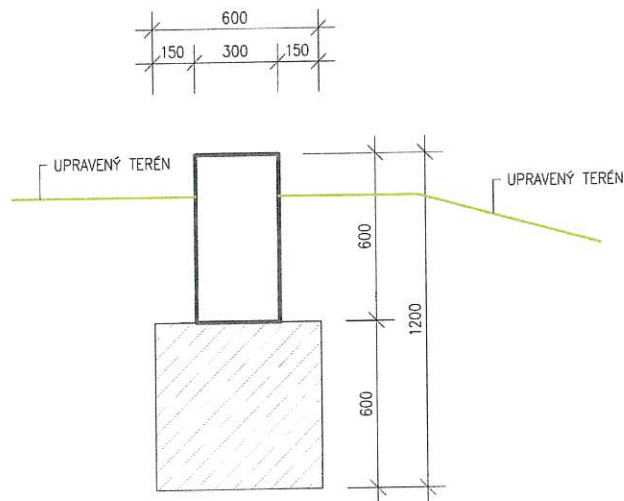
**POZNÁMKA:**  
• SKLON OPEVNĚNÍ SVAHU BUDE V LINII STYKU SE ZIDKOU 1:1,5 A BUDE  
POSTUPNĚ ZBORCENOU PLOCHOU NA CELÉ DÉLCE OPEVNĚNÍ  
PŘECHÁZET NA STAVAJÍCÍ SKLON SVAHU KORYTA, NA KTERÝ BUDE  
OPEVNĚNÝ SVAH NAVAŽOVAT.

Zodpovědný pracovník	Vypracoval			Břeclav s.r.o. Kopušky 27, 690 06 Břeclav IČO 60710063, DIČ CZ60710063 tel.: 519 333 689, email: aqc@wo.cz
	Ing. Milan Bartošík			
Investor: Povodí Moravy, s.p., Dřevařská 11, 60200 Brno		Formát		
Akce:		Datum		
Dyje Břeclav, LB ř.km 20,900-21,700 oprava protipovodňové zidky		červen 2023		
Priloha:	Měřítko		Číslo stavby	
	1:50		Číslo přílohy	
S001 – OPRAVA STÁVAJÍCÍ LB PROTIPOVODŇOVÉ ZIDKY OPRAVA OPEVNĚNÍ SVAHU POD LÁVKOU – VZOROVÝ ŘEZ		D.1.1.b.5		

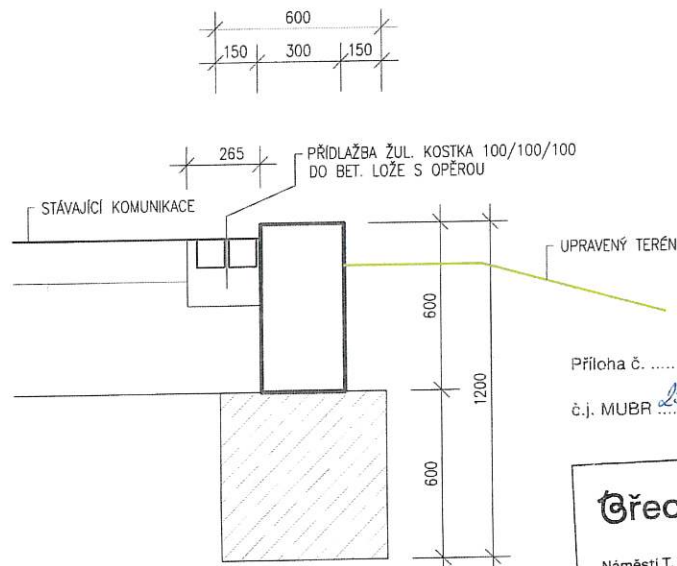
**AQUA CENTRUM**  
Břeclav s.r.o.  
Kopisty 27, 690 06 Břeclav  
IČO 60710063, DIČ CZ60710063  
tel.: 519 333 689, email: aqc@wo.cz



# PROTIPOVODŇOVÁ ZÍDKA VZOROVÝ PŘÍČNÝ ŘEZ B




# PROTIPOVODŇOVÁ ZÍDKA VZOROVÝ PŘÍČNÝ ŘEZ C



Příloha č. 9 k závaznému stanovisku  
č.j. MUBR 23156/2024 ze dne 18.3.2024

**Břeclav** | Městský úřad  
Náměstí T. G. Masaryka 42/3, 690 02  
94

Zodpovědný pracovník	Vypracoval	 <b>AQUA CENTRUM</b> Břeclav s.r.o. Kapusty 27, 690 06 Břeclav IČO 60710063, DIČ CZ60710063 tel.: 519 333 689, email: aqc@wo.cz	
Ing. Milan Bartolšic	Ing. Jan Varadinec		
Investor: Povodí Moravy, s.p., Dřevařská 11, 60200 Brno		Formát	
Akce: Dyje Břeclav, LB ř.km 20,900-21,700 oprava protipovodňové zídky		Datum	červen 2023
		Číslo stavby	
Příloha: S002 – ÚPRAVA NÁPOJENÍ STÁVAJÍCÍ LB PROTIPOVODŇOVÉ ZÍDKY NA STÁVAJÍCÍ TERÉN PROTIPOVODŇOVÁ ZÍDKA – VZOROVÝ PŘÍČNÝ ŘEZ		Měřítko 1:25	Číslo přílohy <b>D.1.2.b.3</b>



Príloha č. 10 ..... k záväznému stanovisku  
č. 1315/2024 ..... ze dňa 18.3.2024  
MUBR

Wade

Řeclav

Váměstí T. G. Masaryka 42/3, 690 02

94

POSLEDNÍ VERZE	VERZE		
Číslo	Verze	Ing. Jan Václavík	AQUA CENTRUM Brčco, s.r.o. Kopecký 220 690 00 Brčco tel. 519 333 888 e-mail: aqua@ac.cz
Povodň. Moravý, s.p., Dřevařská 11, 60200 Brno		Datum Číslo strany	
Dyje Brčlav, LB ř.km 20,900-21,700		Červen 2023	
SÚZ – ÚPRAVA VPOJENÍ STAVBAČI LB PROTIPOVODŇOVÉ ZDÍRY NA STAVBAČI TERÉN		Stupeň 1:100	
ČPRAVA SLEZDO – PODKLADY		D.12.b.4	



Příloha č. 11 k závaznému stanovisku

Č.j. MUBR 23156/2024 ze dne 18.3.2024 *Orság*

Břeclav

Městský  
úřad

Náměstí T. G. Masaryka 42/3, 690 02

94



Ministerstvo dopravy

AQUA CENTRUM Břeclav s.r.o.  
Kapusty 27  
690 06 Břeclav

Odpověď k č. j. ze dne

Č. j./Sp. zn./Typ  
MD-69/2024-230/1  
MD/69/2024/230

Vyřizuje/E-mail/Telefon  
Mgr. Karolína Orság Csillagová  
karolina.csillagova@mdcr.cz  
+420 225 1 31326

Datum  
Praha  
02.01.2024

Věc: Vyjádření O 230 - Dyje Břeclav.

V souvislosti s Vaší žádostí ze dne 12.12.2023 o stanovisko k dokumentaci pro vydání společného povolení k záměru „Dyje Břeclav, LB ř. km 20,900 – 21,700 – oprava protipovodňové zídky“, Vám sdělujeme následující.

Dokumentace řeší opravu levobřežní protipovodňové zídky na řece Dyji ve městě Břeclav od železničního mostu (Vídeňský) po lávku pro pěší u průmyslové školy E. Beneše (ř.km 20,900 – 21,700).

Po prostudování zaslaných podkladů Odbor vodní dopravy neuplatňuje k předmětné dokumentaci žádné připomínky.

Elektronicky podpis: 8.1.2024

Číslo a místo autora podpisu:

Ing. Bc. Evžen Vydra, Ph.D.

Vydání: PostSignum Qualified CA-4

Platnost do: 17.2026 15:01:02:00



Ing. Bc. Evžen Vydra, Ph.D.  
ředitel  
Odbor vodní dopravy

Příloha č. 12 k závaznému stanovisku

č.j. MUBR 23156/2024 ze dne 18.3.2024

Břeclav

Městský  
úřad

Náměstí T. G. Masaryka 42/3, 690 02

94



Ministerstvo dopravy



AQUA CENTRUM Břeclav s.r.o.  
Kapusty 27  
690 06 Břeclav  
dt.schránka: x36tmz9

Odpověď k č. j. ze dne	Č. j./Sp. zn./Typ	Vyřizuje/E-mail/Telefon	Datum
	MD-2849/2024-130/4	Ing. Iva Florianová	Praha
	MD/2849/2024/130	iva.florianova@mdcr.cz	14.02.2024
		+420 2251 31084	

**Věc: Stanovisko ke stavebnímu záměru "Dyje Břeclav, oprava protipovodňové zídky"**

Ministerstvo dopravy je podle § 17 zákona č. 2/1969 Sb., o zřízení ministerstev a jiných ústředních orgánů státní správy České republiky, ve znění pozdějších předpisů, ústředním orgánem a odpovídá za tvorbu státní politiky v oblasti dopravy a v rozsahu své působnosti za její uskutečňování. Podle § 22 výše uvedeného zákona ministerstva zpracovávají koncepce rozvoje svěřených odvětví.

Ministerstvo dopravy, jako dotčený orgán podle § 56 písm. d) zákona č. 266/1994 Sb., o dráhách, ve znění pozdějších předpisů, posoudilo žádost společnosti AQUA CENTRUM Břeclav s.r.o., Kapusty 27, 690 06 Břeclav o stanovisko ke stavebnímu záměru „Dyje Břeclav, oprava protipovodňové zídky“ a vydává podle § 4 odst. 2 písm. b) zákona č. 183/2006 Sb., o územním plánování a stavebním řádu, v platném znění, obdobně podle § 149 odst. 2 zákona č. 500/2004 Sb. (správní řád), ve znění pozdějších předpisů:

souhlas s umístěním stavebního záměru „Dyje Břeclav, oprava protipovodňové zídky“, k.ú. Břeclav a Poštorná, parc. č. 3750/90, 3750/89, 3750/101, 3750/100, 3750/99, 3750/97, 3750/96, 309/12, 3750/86, 3750/50, 3750/6, 309/7.

## ODŮVODNĚNÍ

Ve smyslu § 36 odst. 1 stavebního zákona „Zásady územního rozvoje mohou vymezit plochu nebo koridor a stanovit jejich využití, jehož potřebu a plošné nároky je nutno prověřit (dále jen „územní rezerva“). V územní rezervě jsou zakázány změny v území, které by mohly stanovené využití podstatně ztížit nebo znemožnit. Změnou v území se dle § 2 odst. 1 písm. a) stavebního zákona rozumí změna jeho využití nebo prostorového uspořádání, včetně umístění staveb a jejich změn.

Podkladem k tomuto stanovisku jsou informace obsažené v dopisu Správy železnic, státní organizace (č.j. 142/2024-SŽ-SS VRT ze dne 31.1.2024).

Ministerstvo dopravy  
nábf. Ludvíka Svobody 1222/12, 110 15 Praha 1  
IČO: 660 03 008

ID datové schránky: n75aau3  
e-mail: posta@mdcr.cz  
tel. +420 225 131 111



Předložený stavební záměr se nachází v územní rezervě RDZ 05 VRT Šakvice – Břeclav – hranice ČR / Rakousko-Wien. Stavební záměr nemá charakter změny v území, která by mohla znemožnit nebo podstatně ztížit výstavbu vysokorychlostní tratě.

Z tohoto důvodu s uvedeným záměrem souhlasíme.

S pozdravem

Ing. Jindřich Kušnír  
ředitel  
Odbor drážní dopravy

Elektronický podpis: 15.2.2024  
Číslo a data autora podpisu:  
Ing. Jindřich Kušnír  
Vydání: 15.2.2024 09:17:01  
Digitální podpis: 15.2.2024 09:17:01



